



KAL DU KAYAKING

BRETAGNE 2026 van Sept Iles naar de Morbihan

Dit jaar bieden wij u de mogelijkheid om twee prachtige locaties in Bretagne te ontdekken.

Week 22/23 Bestemming: Sept Iles en de roze Graniet kust

Coördinaten: 48.8906° N, 3.4743° W

Week 23/24 Bestemming: Golfre de Morbihan

Coördinaten: 48°51'4"NB, 2°59'52"WL

Optie:

Week 35 Bestemming Point Du Raz en omgeving (Let op, dit is een optie)

Coördinaten: 48.63° N, 2.87° W

Toelatingseisen:

U werkt momenteel aan uw KVT, ZV of ZVE en bent bekend met reddingstechnieken. Het verdiepen van bepaalde technieken en vaardigheden kan ter plaatse plaatsvinden.

Daarnaast beheerst u sleeptechnieken. U beschikt over een geschikte zeekajak en karretje, evenals eigen kampeeruitrusting. Verder gelden alle andere eisen zoals die voor NZKV en Peddelpraat zeetochten.

We zullen vanuit een vaste basis vertrekken en meerdere dagtochten uitvoeren. We navigeren langs prachtige stranden, indrukwekkende rotskusten, tide races en voeren observaties uit van vogels en zoeken unieke landingsplaatsen. Oefeningen zijn eveneens onderdeel van het programma en kunnen worden genoteerd in uw logboekformulieren indien u zich voorbereidt op ZV of ZVE.

De prijs is inclusief begeleiding en kampeerkosten. Reiskosten, eten en drinken zijn voor eigen rekening. Indien gewenst, kan gezamenlijk koken en eten ter plaatse worden georganiseerd. Wij streven ernaar dagelijks iets uit zee mee te brengen dat kan worden gebruikt in ons voedsel, zoals algen, mosselen of andere eetbare producten.

Indien u een ervaren visser bent, kunt u uw hengel meenemen.



KAL DU KAYAKING

SEPT ILES ET LA COTE DE GRANIT ROSE

PERIODE = WEEK 22/ 23

De Roze Graniet kust staat al lang bekend om zijn schoonheid. Deze verknipte kust uitgehakt door eeuwenlange erosie biedt je een spectaculair lijn aan.

Tevens hebben we de 7 eilanden die er liggen en een beschermd woongebied zijn van flora en fauna. Gelukkig mag je voet zetten op een van de eilanden.

De anderen zul je vanuit je kajak moeten bekijken.

Jan van Genten, Papagaaiduikers en zelfs de Gekuijde Aalscholver is van de partij.

Datums : Za 31 mei -> je reis dag

Varen doen vanaf Zo 31 Mei t/m Vrij 05 Juni.





KAL DU KAYAKING

Locatie:

Ons vaargebied zal zijn van het Oosten van Trébeurden tot Perros Guirec waar ook onze camping ligt.

Hier gaan we varen, oefenen, spelen, natuur bewonderen en wellicht je grenzen verleggen.

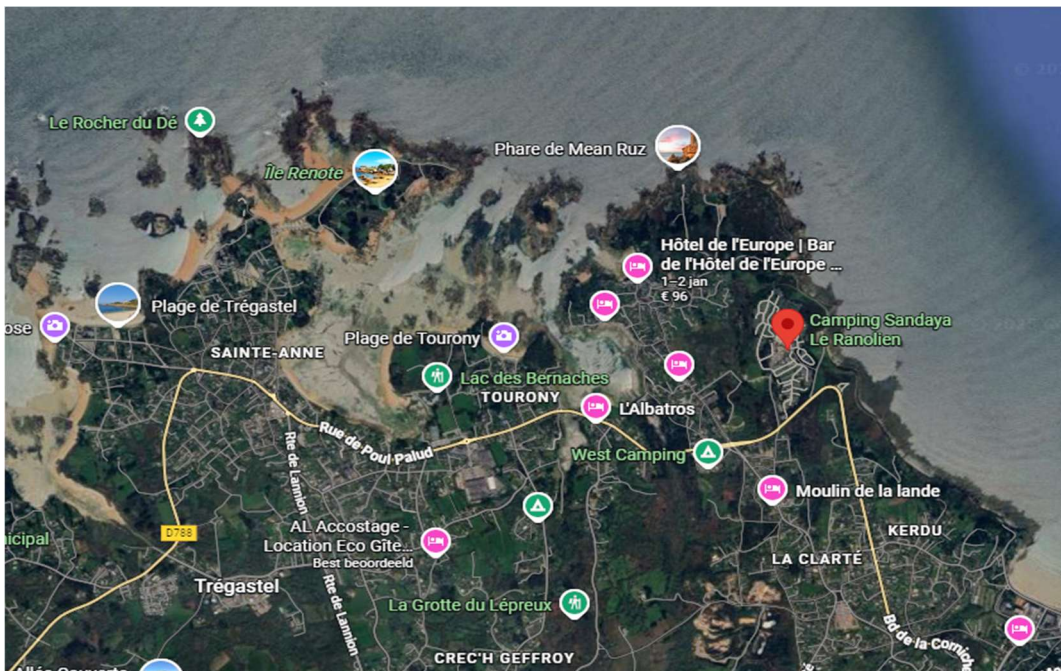


Camping :

Camping Domaine Trestraou te Perros Guirec. (Niet Ranolien zoals eerder vermeld)

Deze camping ligt iets van het water af maar wel te midden van het dorp.

Alle faciliteiten op loop afstand maar je mag een fiets meenemen hoor.





KAL DU KAYAKING

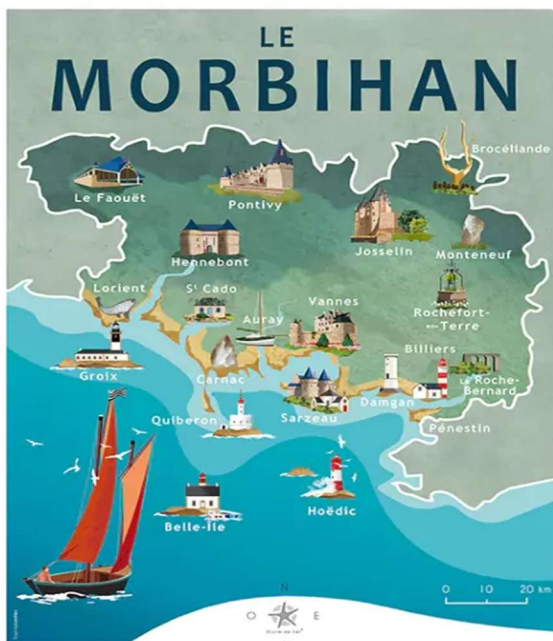

Golfe du Morbihan

Periode week 23/ 24

Bihan is klein op zijn Bretons en Mor is zee dus ja we gaan spelen in de kleine zee. De Golfe bestaat uit een legio eilanden en deze grote baai ligt vol met bewoonde en onbewoonde eilandjes, er staat altijd wel stroming en er zitten veel mooie plekjes tussen waar je leuk kunt spelen, leert omgaan met stroming, draaikolken en keerwaters.

We gaan de golf en directe omgeving verkennen waarbij we kunnen surfen, spelen, rockhoppen etc.

Wat het weer ook doet, we vinden hier wel altijd een plekje om te varen of te oefenen. Spelen met wat de zee ons biedt.



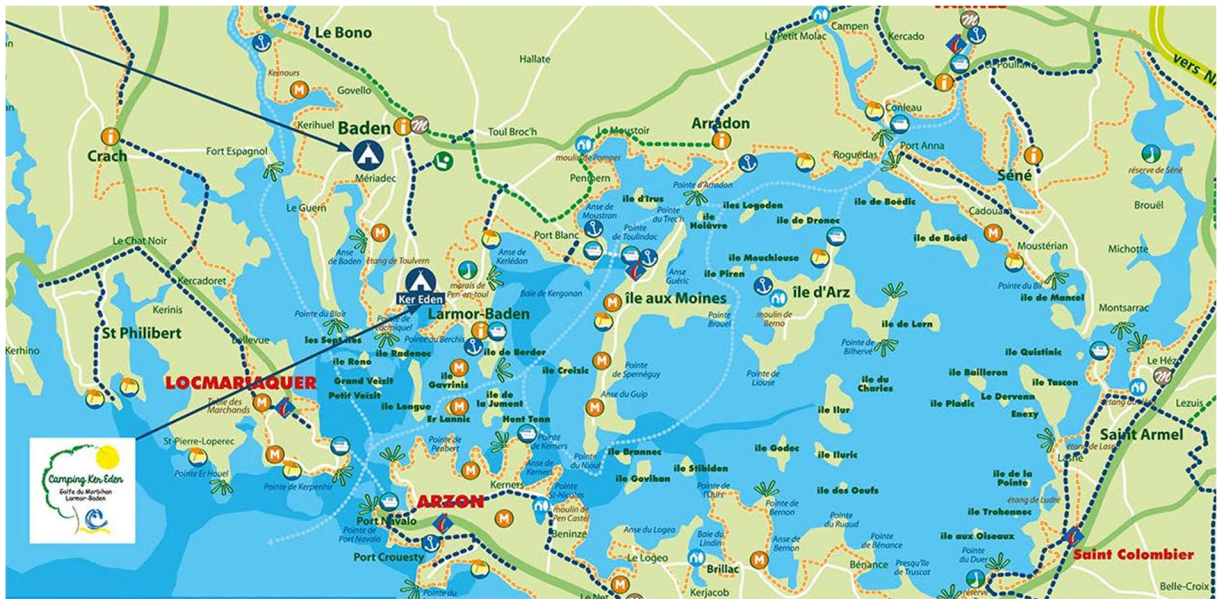


KAL DU KAYAKING

Camping :

Ker Eden te Larmor Baden

Deze camping ligt aan het water, bij opkomende water kunnen we vanaf de camping starten, anders hebben we meerdere opties waarbij we maar een paar kilometers hoeven te rijden.



Mocht je interesse hebben schrijf je in voor deze weken of stuur een email naar:

Kal.du.kayaking@gmail.com